

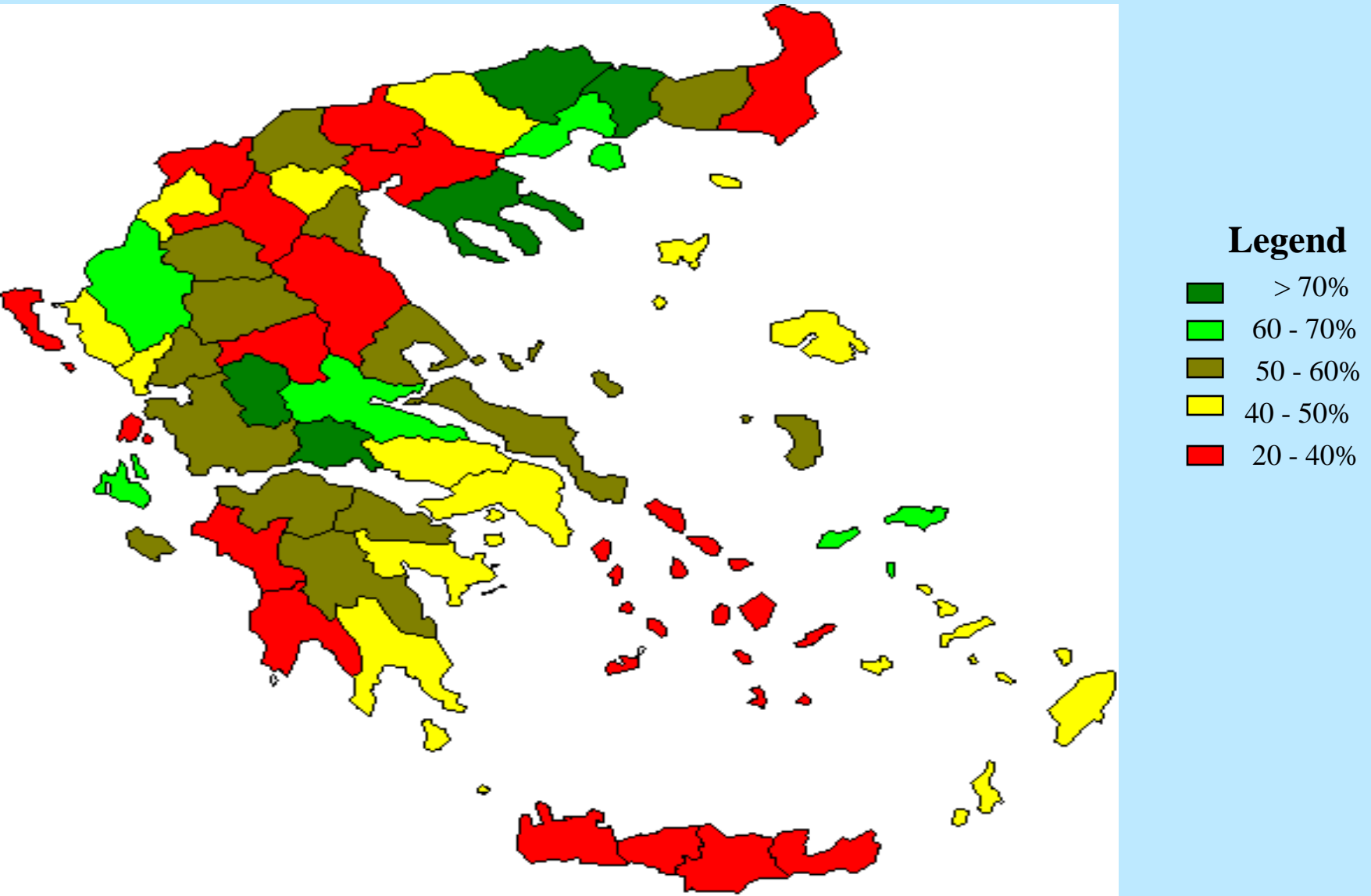


ΔΑΣΙΚΗ ΠΟΛΙΤΙΚΗ
ΚΑΙ
ΔΑΣΙΚΟ ΠΟΛΛΑΠΛΑΣΙΑΣΤΙΚΟ ΥΛΙΚΟ

ΥΠΟΥΡΓΕΙΟ ΑΓΡΟΤΙΚΗΣ ΑΝΑΠΤΥΞΗΣ & ΤΡΟΦΙΜΩΝ
ΓΕΝΙΚΗ Δ/ΝΣΗ ΑΝΑΠΤΥΞΗΣ & ΠΡΟΣΤΑΣΙΑΣ ΔΑΣΩΝ
& ΦΥΣΙΚΟΥ ΠΕΡΙΒΑΛΛΟΝΤΟΣ
Δ/ΝΣΗ ΑΝΑΔΑΣΩΣΕΩΝ & ΟΡΕΙΝΗΣ ΥΔΡΟΝΟΜΙΑΣ

Δρ. Δέσποινα Παϊταρίδου

Percentage % of forest land over the total area of each prefecture



Distribution of forest and other wooded land by ownership structure

Status	Forest (1000ha)	%	Other wood land (1000ha)	%	Total forest land	%
State	2200	65.5	2626	83.3	4826	74.1
Community	403	12.0	183	5.8	587	9.0
Private	269	8.0	154	4.9	423	6.5
Other	487	14.5	190	6.0	677	10.4
Total	3359	100	3154	100	6513	100

8,5% Δάση
Μαύρης Πεύκης



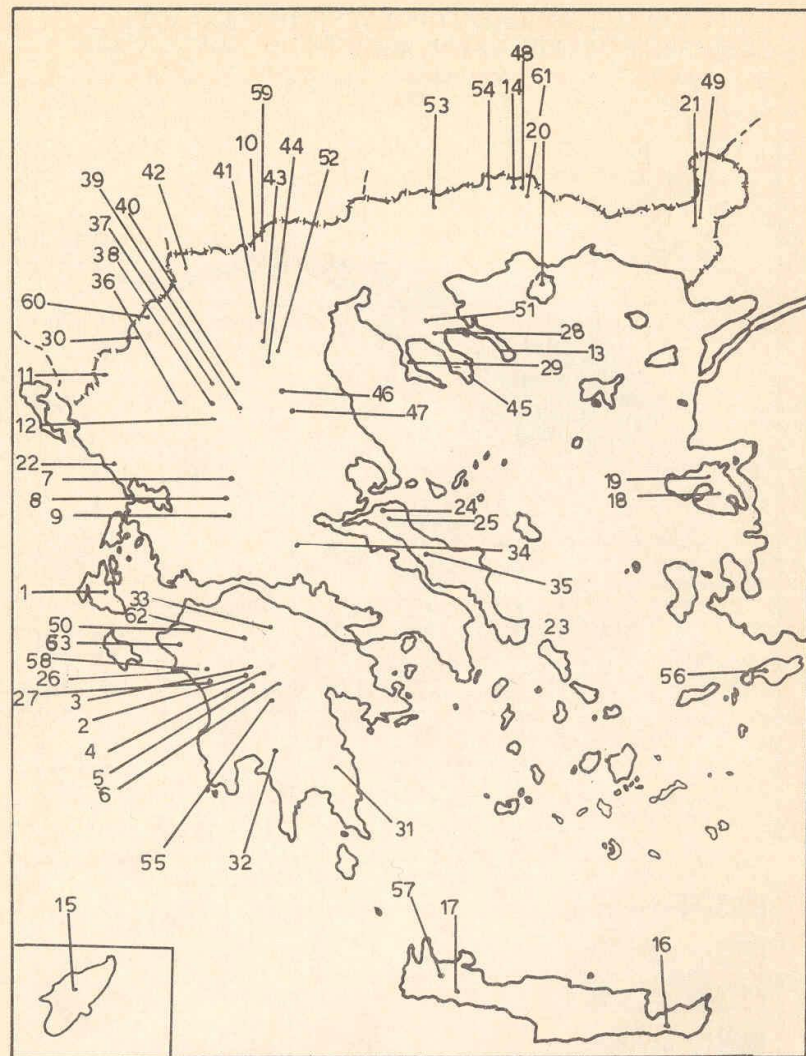
Table of selected seed stands

Table of selected seed stands

Species and provenance	Stand No.	Lat	Long.	Elevation m.	MAT °C	AR mm	SR mm	Bed rock
ABIES CEPHALONICA								
Cephalonia	1	38 11	20 39	800-1300	12.0	960	60	Limestone
Vytina	2	37 34	22 16	1160-1540	12.0	1050	105	Limestone-Flysch
Vytina	3	37 33	22 04	1250-1650	12.0	1050	105	Limestone
Vytina	4	37 34	22 11	1250-1480	12.0	1050	105	Limestone
Vytina	5	37 37	22 08	1200-1400	12.0	1050	105	Limestone-Flysch
Vytina	6	37 35	22 04	1200-1400	12.0	1050	105	Limestone
Karditsa	7	39 11	21 42	800-1200	15.0	944	86	Limestone-Flysch
Fourna	8	39 04	21 53	1100-1440	11.0	1180	120	Flysch
Fourna	9	39 04	21 53	960-1450	11.0	1180	120	Flysch
Aridaea	10	41 07	22 05	1300	11.0	746	133	Limestone
Konitsa	11	40 05	20 41	1500	10.8	1200	150	Flysch
Aspropotamos	12	39 37	21 26	1300	9.1	1265	167	Flysch
Agio oros	13	40 12	24 16	600- 800	12.6	738	120	Mica schist
PICEA ABIES								
Drama	14	41 27	24 17	1450	7.5	968	286	Granite-Limestone
PINUS BRUTIA								
Rhodos	15	36 08	28 06	300	19.0	756	15.5	Flysch
Lasithi	16	35 06	25 32	1100	18.7	589	13.2	Limestone
Chania	17	35 17	23 58	900	19.0	1230	110	Limestone
Lesvos	18	39 05	26 20	250	18.3	805	102	Basic igneous
Lesvos	19	39 05	26 19	250	18.3	805	102	Basic igneous
Thasos	20	40 46	24 42	20- 180	15.8	1050	120	Limestone-Schist
Alexandroupolis	21	41 8	26 13	200	14.8	743,6	122	Schist
PINUS HALEPENSIS								
Preveza	22	39 12	30 11	120	17.6	1245	54	Limestone
Attica	23	38 04	23 56	450- 500	18.0	687	44	Limestone
N. Euboia	24	39 58	23 18	200	15.9	650	65	Limestone
N. Euboia	25	38 58	23 23	60	15.9	650	65	Limestone
Pyrgos	26	37 46	21 33	300	16.7	852	30	Flysch
Pyrgos	27	37 44	21 39	520	16.3	858	17	Tertiary deposits
Sithonia	28	40 11	23 47	120	15.0	563	34	Granite-Gneiss
Kassandra	29	40 07	23 44	80	15.0	563	34	Tertiary deposits
CYPRESSUS SEMPERVIRENS								
A. Horizontalis								
Samos	56	37 45	26 52	230	18.8	902	4	Limestone
Chania	57	35 27	24 02	400	18.9	673	39	Limestone
B. Pyramidalis								
Glyfa	58	37 51	21 07	15	17.5	864	13	Sand dune
FAGUS SILVATICA								
Aridaia	59	41 07	22 05	1400		746	133	Granite
Konitsa	60	40 05	20 41	1750	10.8	1000	150	Flysch
Drama	61	41 22	24 34	1450	8.8	1020	205	Granite

- Latitude
- Longitude
- Elevation
- Mean annual temperature
- Mean annual rainfall
- Summer rainfall
- Bed rock

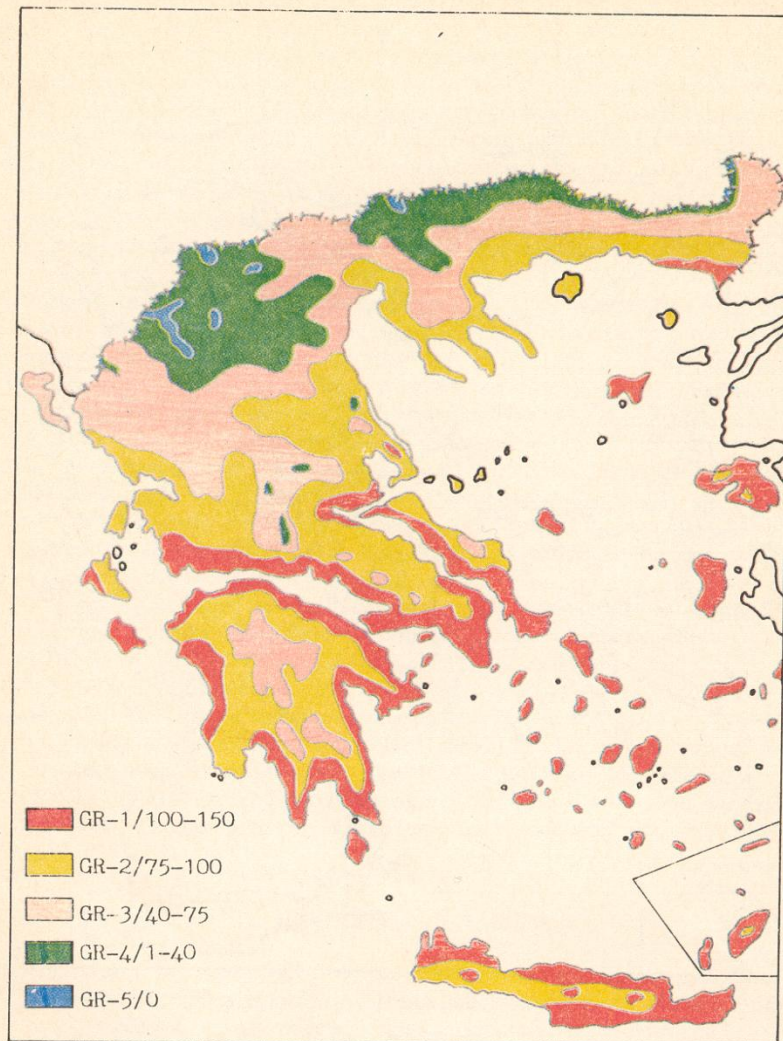
Seed stands



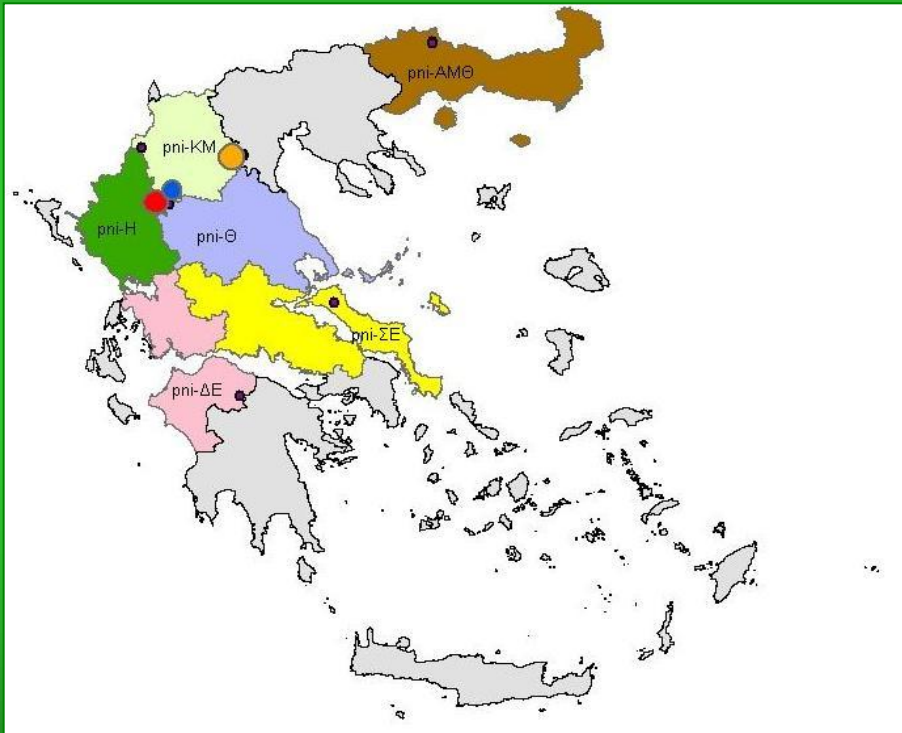
Επιλεγμένες σποροπαραγωγές συστάδες

Selected seed stands

ΧΑΡΤΗΣ ΠΕΡΙΟΧΩΝ ΠΡΟΕΛΕΥΣΕΩΝ ΕΛΛΑΔΟΣ
MAP SHOWING THE GREEK REGIONS OF PROVENANCES



Region of provenance according to 1999/105/EU



Region of provenances of *Pinus nigra*



Region of provenances of *Abies cephalonica*

ΠΕΡΙΦΕΡΕΙΑ ΠΡΟΕΛΕΥΣΗΣ	ΠΕΡΙΦΕΡΕΙΑ ΠΡΟΕΛΕΥΣΗΣ Η/ΚΑΙ ΑΝΑΦΟΡΑ ΤΟΥ ΕΘΝΙΚΟΥ ΜΗΤΡΩΟΥ ΒΑΣΙΚΟΥ ΥΛΙΚΟΥ	ΓΕΩΓΡΑΦΙΚΟ ΠΛΑΤΟΣ	ΓΕΩΓΡΑΦΙΚΟ ΜΗΚΟΣ
ρni-ΣΕ	ρni-3στ Λίμνης Ευβοίας-ΣΕ	38,52,02	23,18,17
ρni-Η	ρni-3γ Μετσόβου-Η	39,51,07	21,13,21
	ρni-5β Μετσόβου-Η	39,51,13	21,14,25
	ρni-5γ Μετσόβου-Η	39,51,21	21,14,25
	ρni-5δ Μετσόβου-Η	39,51,21	21,14,26
	ρni-5α Μετσόβου-Η	39,52,12	21,13,40
	ρni-5β Μετσόβου-Η	39,52,22	21,13,40
ρni-Θ	24δ Καλαμπάκα-Θ	39,48,00	21,17,00
ρni-ΔΜ	ρni-13δ Γρεβενά-ΔΜ	39,53,00	21,15,00
	ρni-13γ Γρεβενά-ΔΜ	39,53,06	21,15,07
	ρni-36γΚαστοριά-ΔΜ	40,21,00	20,55,00
	ρni-8στΚοζανι-ΔΜ	342300	4463390
	ρni-7βΚοζανη-ΔΜ	345000	4462420
	ρni-7εΚοζάνι-ΔΜ	344000	4463050
	ρni-7δΚοζάνη-ΔΜ	343900	4462400
	ρni-7γΚοζάνη-ΔΜ	344540	4462660
	ρni-7στΚοζάνη-ΔΜ	343670	4463420
ρni-ΑΜΘ	ρni-26ζ Δράμα-ΑΜΘ	41,25,21	24,30,27
	ρni-30α Δράμα-ΑΜΘ	41,24,54	24,30,18
	ρni-30β Δράμα-ΑΜΘ	41,24,54	24,30,12
ρni-ΔΕ	ρni-6γΖαρούχλα-ΔΕ	37,57,00	22,11,00

Selected Seed
stand of
Pinus nigra



Seed orchards



Pinus nigra









Εγκαταστάσεις εκκοκιστηρίου

Κεφαλληνιακή ελάτη σε τελάρο



Cupressus sp. in stackable trays



Διάφορα στάδια εκκόκισης



Εργαστήριο ελέγχου ποιότητας σπόρων

- Προετοιμασία δειγμάτων για έλεγχο
- Ανάλυση καθαρότητας
- Έλεγχος υγρασίας
- Βάρος 1000 σπόρων
- Έλεγχος φυτρωτικότητας
- Έλεγχος βιωσιμότητας

